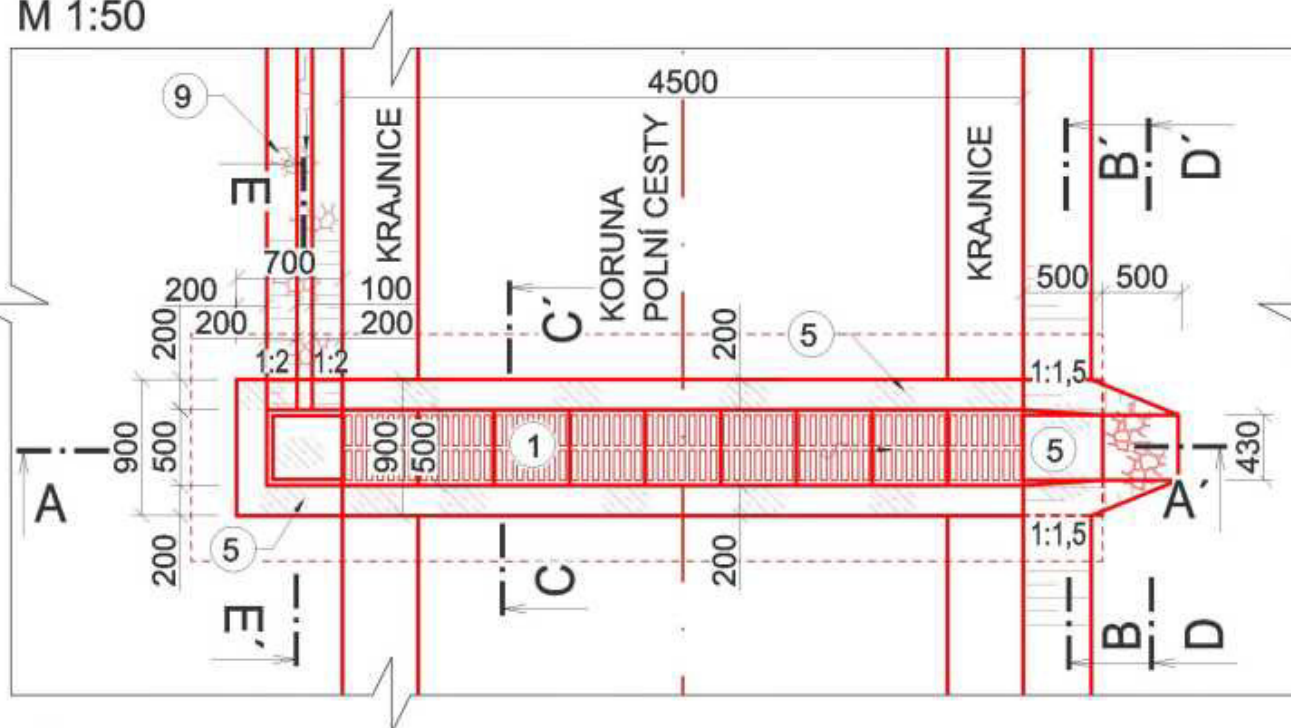
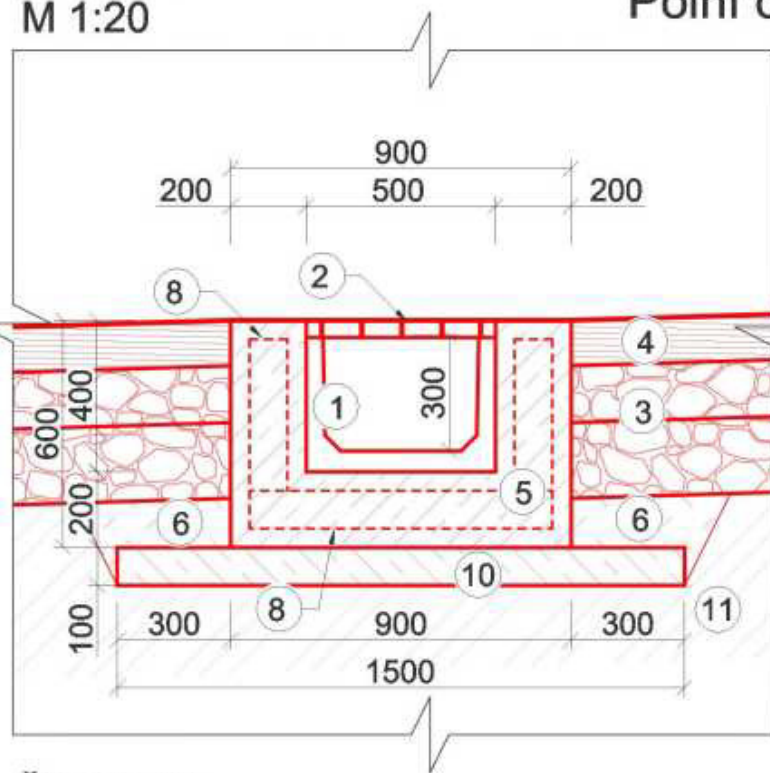


PŮDORYS
M 1:50



ŘEZ C-C'
M 1:20

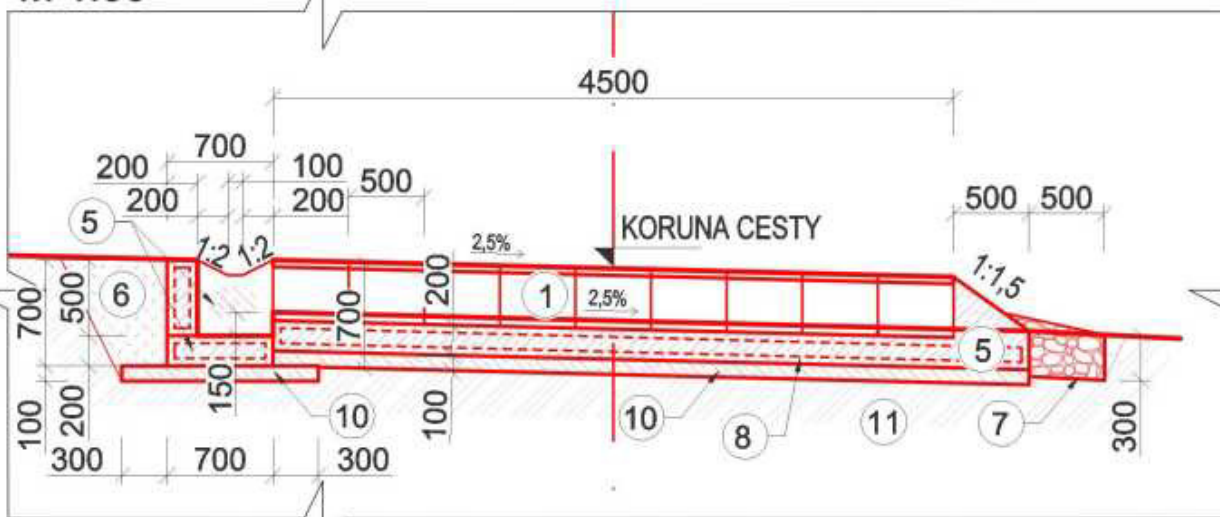


Polní cesta HC3a-R v k.ú. Roveň u Sobotky
Výkres příčného žlabu PZ1
km 0,972
M 1:50, 1:20

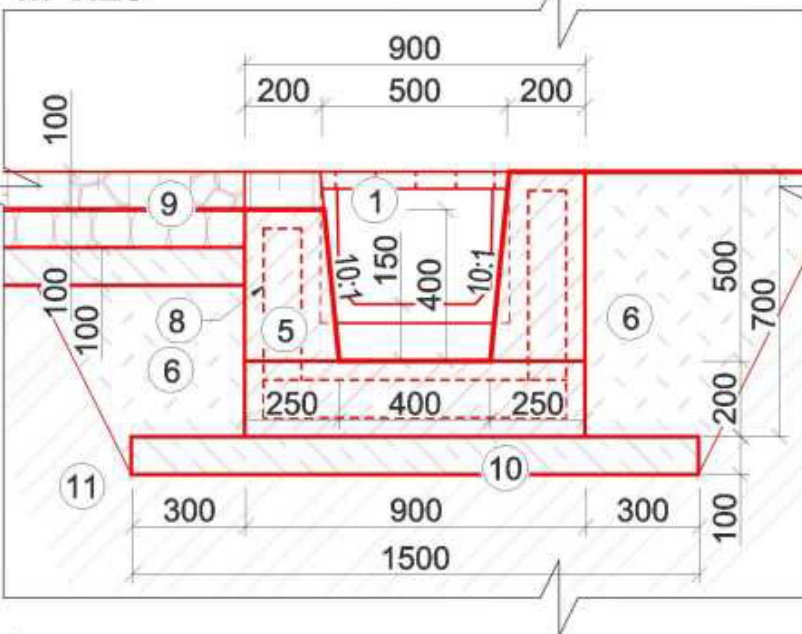
LEGENDA MATERIÁLŮ

| Č. | MATERIÁL | |
|----|---|--|
| 1 | BETONOVÝ ŽLAB ŠÍŘKY 500 mm | |
| 2 | LITINOVÁ MŘÍŽ PRO ZÁTĚŽ D400 | |
| 3 | ŠTĚRKODRŤ | |
| 4 | ASFALTOBETON | |
| 5 | BETON VODOSTAVEBNÍ C30/37 - XF3 | |
| 6 | HUTNĚNÝ ZÁSYP | |
| 7 | ZÁHOZ Z HDK FR. 63/125 mm | |
| 8 | KARI SÍŤ 6/100/100 | |
| 9 | DLAŽBA DO BETONU NA MC (CEM II), TL. 100 mm | |
| 10 | PODKLADNÍ BETON PROSTÝ C30/37 | |
| 11 | STÁVAJÍCÍ TERÉN | |

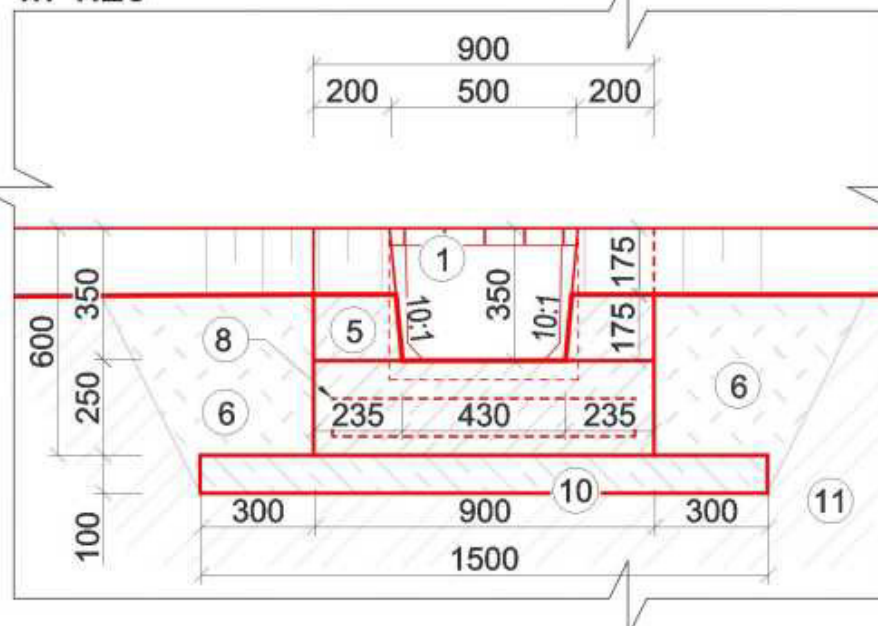
ŘEZ A-A'
M 1:50



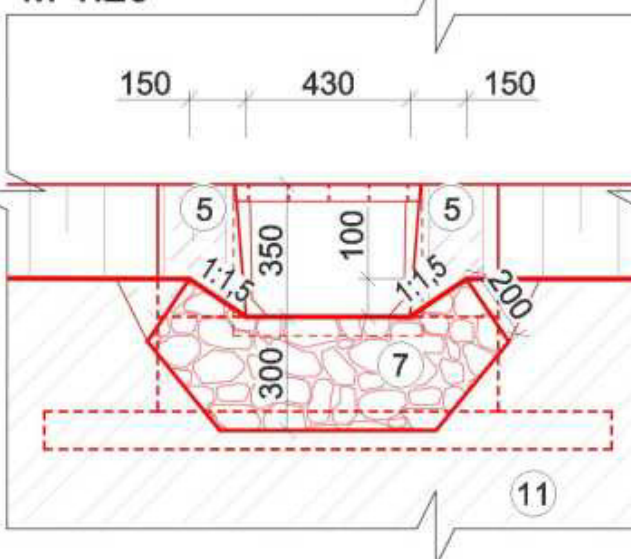
ŘEZ E-E'
M 1:20



ŘEZ B-B'
M 1:20



ŘEZ D-D'
M 1:20



| | |
|------------------|---|
| Vyhotovil | |
| Obec | Roveň u Sobotky |
| Kat. území | 742023 - Roveň u Sobotky |
| Objednatel: | Státní pozemkový úřad, Krajský pozemkový úřad pro Královéhradecký kraj Pobočka Jičín |
| Akce: | Polní cesta HC3a-R v k.ú. Roveň u Sobotky |
| Stavební objekt: | SO 101: Polní cesta |
| Název přílohy: | Výkres příčného žlabu PZ1 v km 0,972 |



| | |
|----------------|------------|
| Číslo zakázky | 21.0087 |
| Souř. systém | S-JTSK |
| Výškový systém | Bpv |
| Formát | 2xA4 |
| Měřítko | 1:50, 1:20 |
| Výkres číslo: | D.10. |
| Datum: | 04/2022 |